

[ 比我們便宜的，沒有我們豐富；比我們貴的，我們同樣精彩 ]

## 東方瑞士—北疆經典 12 日

S21 沙漠公路。二進喀納斯。禾木村。五彩灘。

烏爾禾魔鬼城。賽里木湖。喀讚其含馬車。喀拉峻。

那拉提空中草原。巴音布魯克。六大 5A 景區。

(行程適用至 2026 年 5-10 月出發)

【★特別安排 ▲入內參觀或含門票 ◎下車參觀或行車經過，無門票】

【行程特色】大陸散客成團禁團令未開前，如有整團文化交流可參考此行程之內容及售價推薦。

- ◆ 穿越 **S21 沙漠公路**，黃沙滾滾，荒漠無垠，駕行其間，感受大自然的壯闊與自由。
- ◆ 安排兩次進入景點盡收眼底**喀納斯**湖光山色如畫，清澈湖水映照群山，宛若人間仙境，靜謐又迷人（5A 景區）。
- ◆ **禾木村**保留圖瓦族古樸民居，白樺林與茅草屋相映，漫步其中，彷彿穿越時光。
- ◆ 額爾齊斯河畔的**五彩灘**，礫石斑斕如調色板，日光映照下色彩絢麗耀眼（5A 景區）。
- ◆ **烏爾禾魔鬼城**的雅丹地貌，風蝕奇岩造型多變，宛如大地上的魔幻世界（5A 景區）。
- ◆ **賽里木湖**碧水蕩漾，雪山倒影湖中，高山湖泊壯麗景色令人心醉（5A 景區）。
- ◆ **喀讚其**乘坐馬車，悠遊草原，感受民族古樸與自然的和諧共生。
- ◆ **喀拉峻草原**與森林相連，夏季花海遍野，風光旖旎，是拍照與賞景的理想之地。
- ◆ 登上**那拉提空中草原觀景台**，俯瞰群山與牧場，草原遼闊壯麗，令人心胸開闊（5A 景區）。
- ◆ **巴音布魯克草原**寬廣無垠，天鵝湖與九曲十八彎點綴其中，草原風光壯闊迷人（5A 景區）。
- ◆ **全程無購物、無自費項目。**

【特別安排】

- ◆ 全程有別於市場餐標，洋明旅行社為了讓大家吃的開心加碼高餐標，午餐每位 RMB60-80 元、晚餐 RMB100-180 元，精選當地特色佳餚，讓味蕾也踏上文化探索之旅。
- ◆ 精選風味料理：**手抓肉風味、冷水魚風味、烤全羊風味。**

## 【貼心安排】

- ◆ 洋明希望安排小眾出團，10 人成行、以不超過 20 人為原則，讓隨團服務人員、導遊與司機能專注為每位貴賓提供更優質、更周到的服務。
- ◆ 貼心贈禮讓旅程更有溫度，每日提供礦泉水，隨時補水無憂。
- ◆ 品嚐新疆時令水果、當地特色酸奶與風味飲品，感受當地飲食文化。
- ◆ **精心安排 2+1 寬敞車型**（新疆段），讓您自在伸展乘坐自在，提升旅遊品質，讓旅途更輕鬆，探索北疆更從容。
- ◆ **資深導遊全程陪同**，不只是陪伴更是一路的理解與守護。用心講解貼心照顧，讓每一步都順暢安心、每一刻都充滿感動，讓您在探索北疆的路上收穫滿滿。
- ◆ **贈送吃到飽網卡**。讓您想打卡、分享照片，旅途點滴即刻上傳不漏接。

### \$團費與出發日期\$

2026 年：6/10、10/13 出發，**NTD. 104,800 元**

2026 年：**7/3(即將成團)**、7/15、8/12、**9/9(已成團)** 出發，**NTD. 109,800 元**

@指定全程標準單人房 + 25,000.

( 註 1 團費含吃到飽網卡 )

( 註 2 團費尾款可享**特約銀行 10 期零利率分期**，旅行生活更輕鬆。 )

### 【證照說明】

- 護照 辦理規費 1,800 元
- 台胞證 辦理規費 1,800 元

### 【小費說明】

洋明堅持小團出行，只為讓每一位貴賓都能被好好照顧，隨團服務人員、導遊與司機不只是服務者，更是旅途中的陪伴者。

在國外旅行大多有付小費的習慣，是一種風度的表現。

- 隨團服務人員、導遊、司機小費：每日共 500 元 ( 台幣 ) × 12 天，共計 6,000 元。
- 房間床頭小費以及行李小費(以每一件行李計算)敬請自理，約人民幣 5-10 元。



## 第 01 天 台北 (桃園國際機場) / 轉機點 / 烏魯木齊

今日搭機至轉機點前往新疆省會—烏魯木齊。


★**烏魯木齊**：新疆維吾爾自治區的首府，它位於天山北麓，環山帶水，沃野廣袤，世居在這兒的人們親切地稱她為“烏魯木齊”，意為“優美的牧場”。烏魯木齊是世界上離海洋最遠的城市，是亞洲的地理中心，也是舉世聞名的古“絲綢之路”新北道的必經之路。約佔全國面積的 1/6，是我國面積最大的一個省區。新疆屬典型的溫帶大陸性幹旱氣候，年均天然降水量 155 毫米。區內山脈融雪形成眾多河流，綠洲分佈於盆地邊緣和河流流域，綠洲總面積約佔區面積的 5%，具有典型的綠洲生態特點。

\*新疆維吾爾族自治區的作息時間晚中原時間 2 個小時(時區的原因)，但全中國大陸統一為北京時間，旅程中的作息請貴賓們依照導遊宣佈的時間進行即可。

行程	航班	起飛時間	抵達時間
桃園/北京	CA186	13:00	16:15
北京/烏魯木齊	CA1295	20:30	00:30+1


\*備註：航班資訊僅供參考之用。航班資料會因不同狀況隨時更改，後續出團將會確保內容準確。

\*若因航空公司或不可抗力因素，變動航班或轉機點，造成行程變更、增加餐食，本公司將不另行加價，若行程變更減少餐食，則酌於退費。

早餐：X	午餐：機上簡餐 (依航班安排不同，視實際航班而定)	晚餐：機上簡餐 (依航班安排不同，視實際航班而定)
 預定飯店：五星環球國際大酒店 或 五星璞舍沁院 或 同級酒店		

## 第 02 天 烏魯木齊 – S21 沙漠高速公路 - 布爾津

行車距離：烏魯木齊 – S21 沙漠高速公路 ( 400km · 4.5hr ) - 布爾津 ( 120km · 2hr )



★本日最美北疆公路「阿禾公路」將行經：【S21 阿烏沙漠高速】，穿越古爾班通古特沙漠，一路沙丘、戈壁、藍天壯麗無比，被稱為“新疆小 318”。路段穿越無人區，常有黃羊、狐狸等野生動物出沒，途中會經過【烏倫古湖】短暫停留：新疆少見的高原淡水湖，湖面廣闊、蘆葦輕擺，清新寧靜。

◎布爾津：位於新疆最北邊的阿勒泰地區，是去往喀納斯、禾木的必經之地。布爾津是一個非常秀麗的小城，城裡的建築，還有街邊的花草樹木都讓人彷彿置身於花園之中。著名的風景名勝有阿克吐別克雅丹地貌、友誼峰冰川、喀納斯湖、吐魯克岩畫、五彩灘等。

\*備註：若遇公路因受天氣影響突降暴雨、暴雪等因素，造成道路濕滑，不具備通行條件的話，當地交通大隊基於道路交通安全規則，會對此段公路進行封閉，若團體臨時遇上此狀況，路線將變更換，且無法退費，造成不便敬請見諒。

\*特別安排：為了能使貴賓在車上看美景的同時，還可以聆聽導遊對沿途風光的專業解說，特別於車上配備對講機（每部車配置 1 台），導遊本人在乘坐的車上透過對講機講解，其餘的車輛皆可同步聽到導遊專業的解說。

早餐：飯店早餐	午餐：途中中式合菜 RMB 60 元/人	晚餐：手抓肉風味 RMB 120 元/人
 預定飯店：白樺林錦潤 或 上士 或 同級酒店		

第 03 天 布爾津 - 喀納斯自然景觀保護區 ( 含區間車 ) - 沿途欣賞白樺林、月亮灣、神仙灣、臥龍灣 - 船遊喀納斯湖三道灣 - 賈登峪

行車距離：布爾津 - 喀納斯自然景觀保護區 ( 130km · 2.5hr ) - 賈登峪 ( 5km · 10min )

今日旅遊重點來到喀納斯自然景觀保護區，以人間淨土、攝影師的天堂、神仙遺落人間的明珠等美稱。



▲**喀納斯自然景觀保護區 ( 含區間車 )**：聯合國的環保官員到喀納斯考察，看到了喀那斯美麗迷人的風光，激動的說：喀納斯是當今地球上保存最好的自然景觀，他的存在就在於向人們證明，人類曾經有過多麼美好的棲身地，這是世界上最後一片淨土，她美麗的讓人窒息。

抵後前往觀魚亭(含區間車)，慢慢的拾級而上(約 1068 階梯)到達觀魚亭，沿途可盡覽不同角度的喀納斯湖。俯瞰喀納斯湖，湖光美景盡收眼底，不禁令人慨嘆此景只應天上有，湖面碧波粼粼，群峰倒影，湖面還會隨著季候和天氣的變化而時時變換顏色，是有名的變色湖，每至秋季層林盡染，景色如畫。

我們將沿途參觀臥龍灣、月亮灣、神仙灣。

喀納斯"是蒙古語，意為"美麗而神秘的湖"。是中國最深的冰磧堰塞湖。特別安排船遊三道灣。由水路感受喀那斯湖，湖水水面會因光線、季節、氣候變幻出不同顏色、令你嘖嘖稱奇，坐在船中，高山湖泊的風，迎面吹來更是透心涼，使您有不同的感受。


▲**白樺林**：野生樺樹林生長在額爾齊斯河凸岸河灣上，嫵媚婆娑，柔軟的枝條舒緩下垂，伴著清風纖纖舞動，綽約若處子，曼妙無比；密生群居的白樺林華草鋪地，峰蝶流連花間，百鳥啼轉枝頭，魚兒翔游淺水，墨清松濤濃情淡染，山清林綠如詩如畫。秋天，樺樹葉金黃色、橘黃色、火紅色，色彩斑斕交替，層林如同油彩盡染，映著湛藍的天空，伴著潔白的雲朵。它們有的雙根雙生，不可分割，是忠貞愛情的象徵。

▲**臥龍灣**：因喀納斯河長期沖刷河岸形成寬闊河灣，風光秀美，令人神往。河灣中心恰好有一座小島，從高處看，酷似一條翼龍靜臥水中，臥龍灣以此得名。迎面朝西望去，便是傲然矗立的阿爾泰山，積雪終年不化，景色十分壯觀。

▲**月亮灣**：是喀納斯景區裏的又一精品，是臥龍灣河曲的延伸部分，美麗靜謐的月亮灣會隨喀納斯湖水變化而變化，是嵌在喀納斯河上的一顆明珠。喀納斯河床在這裏形成幾個由反 S 狀彎河曲組成的半月牙河灣，被稱之為月亮灣。月亮灣迂回蜿蜒於河谷間，水面平波如鏡，在上下河灣內發育兩個酷似腳印的小心灘，很是奇特，被當地人稱為神仙腳印。而這月亮也像一條長長的藍色紐帶。它的美到了極致。只要看上一眼，可能一生都會印在你的腦海，在你心頭。

▲**神仙灣**：是喀納斯湖在山澗低緩處形成的一處淺灘。陽光照射下河水流光溢彩，連葉子都隨風搖曳、閃閃發光，仿佛無數珍珠任意撒落。由此也稱它為珍珠灘。加上常有雲霧繚繞，山景，湖水，樹木相映，如臨仙境，神仙灣由此得名。

◎**賈登峪 (阿勒特地區屬維吾爾自治區)**：位於北疆喀納斯湖景區和禾木風景區南側的中間位置，是一座哈薩克牧民夏季聚居的村莊，也是喀納斯湖景區和禾木風景區的門戶，常規方式進入兩個景區都要經過這裡。喀納斯景區的大門就在賈登峪村旁，進入禾木的區間車和徒步路線的起點也都在這裡，所以這裡也就成了遊客遊玩北疆的必去之地。

早餐：飯店早餐	午餐：中式饗宴 RMB 80 元/人	晚餐：酒店中式合菜 RMB 100 元/人
 預定飯店：鴻福生態 或 白樺林 或 同級酒店		

#### 第 04 天 賈登峪 - 二進喀納斯 (含區間車、圖瓦人家訪) - 賈登峪 - 禾木-禾木村景區

行車距離：賈登峪 - 喀納斯 (5km · 10min) - 賈登峪 (5km · 10min) - 禾木村景區 (60km · 1.5hr)

今日安排再入喀納斯景區享受這獨一的北疆美景，慢慢品味千變萬化的自然風光，人間淨土東方瑞士 - 喀納斯湖，是喀納斯國家級自然保護區的核心精華。蒙古語就是美麗富庶、神秘莫測的意思。喀納斯不僅自然資源和生物物種豐富，而且旅遊環境和人文資源也別具異彩，今晚入住如詩如畫般的禾木村。

◎**圖瓦人家訪 (欣賞樂器表演+圖瓦小吃)**：新疆喀納斯是全中國大陸最大的圖瓦人聚居地，總共住著 2000 多名圖瓦人。他們能歌善舞、會騎術滑雪，一直保留著古老完整的傳統文化。帶您走進圖瓦人家裡並觀賞圖瓦人獨有樂器蘇爾的天籟之音。蘇爾可以模仿流水、布穀鳥、熊爬樹等大自然聲音，需要幾年的基本功時間才能吹響，目前僅極少數人會演奏這個樂器，以及細細聆聽獨到的“呼麥”演出。



▲禾木村景區（含區間車）：在新疆美麗的喀納斯湖旁，有一個小巧的山村，有《中國第一村》的美稱，它是圖瓦人的集中生活居住地，是僅存的 3 個圖瓦人村落（禾木村、喀納斯村和白哈巴村）中最遠和最大的村莊，總面積 3040 平方公里。這裏的房子全是原木搭成的，充滿了原始的味道。禾木村最出名的就是萬山紅遍的醉人秋色，炊煙在秋色中冉冉升起，形成一條夢幻般的煙霧帶，勝似仙境。

註：今晚的住宿的地區氣候多變化日夜溫差較大，請注意自身保暖，入夜低溫請勿在戶外逗留！

早餐：飯店早餐

午餐：中式饗宴 RMB 80 元/人

晚餐：酒店中式合菜 RMB 150 元/人



預定飯店：舒泊瑞斯 或 禾木山莊 或 同級酒店

## 第 05 天 禾木 - 禾木河（觀景台、雲霄峰區間車 + 纜車）- 五彩灘 - 布爾津

行車距離：禾木 - 禾木河（3km · 10min）- 五彩灘（140km · 2.5hr）- 布爾津（30km · 30min）

▲禾木河（觀景台、雲霄峰區間車 + 纜車）：與蒙古、俄羅斯、哈薩克三國接壤。禾木村坐落在重山阻隔的一個大河谷裏。秋天，禾木鄉無論從任何一個位置放眼所望，都是熱烈而明朗的金黃色—小河、木房、炊煙、樺林及禾木橋上放牧的人們。搭乘觀光纜車前往雲霄峰；隨著纜車緩緩升高到達海拔 2800 米的觀景台上，欣賞禾木河自北向南蜿蜒而來，而禾木古村落坐落在翠綠的泰加林中，彰顯著古老而又神秘的魅力。雲霄峰風景優美，極目遠望可以看見哈薩克斯坦、俄羅斯及蒙古，來禾木，一定要上雲霄峰。

▲哈登觀景台俯視禾木村全景：觀景台位於禾木河對岸的山坡上，在觀景台上可以拍攝村莊的全景，空谷幽靈、小橋流水、牧馬人在從林間揚塵而過...。禾木村是由哈薩克人和圖瓦人共同聚居的小村莊，樸素的小木屋，散亂的分佈在山間的谷地裡，少數民族聚落古樸安靜。禾木河在村旁流過，河水是淺藍色，非常的清澈。村子周圍還有草原、白樺林等，風光優美。遊玩禾木村的最佳季節是每年的六月初到十月初，其中九月底十月初時景色最美。此時村莊兩側山坡上白樺林樹葉金黃燦爛，而山頂處則開始積雪成為了一座座小雪山，好像一個童話世界。哈登觀景台位於禾木村對岸的山坡上，從禾木村走路約 25 分鐘就能到達，是拍禾木村的最佳地點。



▲**五彩灘**：五彩灘位於額爾齊斯河畔，因「一河分兩岸、景致截然不同」而聞名。南岸綠洲、沙漠與廣闊天際相連，景色開闊；而北岸則是典型的懸崖式雅丹地貌，由激烈的河水切割與長年狂風侵蝕共同塑造，山勢起伏、溝壑交錯，呈現奇特壯麗的自然雕刻。由於河岸岩層的礦物質成分與抗風化程度各異，使得岩壁在陽光照射下變幻出紅、綠、紫、黃、白、黑等多種色調，層層堆疊、五彩繽紛，日落時更是光影絢爛，如同大地的調色盤。憑藉這獨一無二的地貌與色彩，被譽為「天下第一灘」，亦被視為「新疆最美的雅丹景觀」代表之一。

◎**布爾津**：位於新疆最北邊的阿勒泰地區，是一個因布爾津河得名的美麗小鎮，也是前往喀納斯和禾木的必經之路。這裡地處中俄蒙邊境，擁有獨特的歐式風情建築和豐富的自然景觀。主要景點包括色彩斑斕的五彩灘、夜景迷人的喀納斯大橋以及充滿異域風情的「中俄老碼頭風情街」。

早餐：飯店早餐	午餐：中式饗宴 RMB 80 元/人	晚餐：冷水魚風味 RMB 120 元/人
---------	--------------------	----------------------



預定飯店：白樺林錦潤 或 上士 或 同級酒店

## 第 06 天 布爾津 - 烏爾禾魔鬼城 (駱駝騎行體驗) - 奎屯

行車距離：布爾津 - 烏爾禾魔鬼城 (230km · 3.5hr) - 奎屯 (230km · 3.5hr)



▲**烏爾禾魔鬼城 (駱駝騎行體驗)**：典型的雅丹地貌區域，是在乾旱、大風環境下形成的一種風蝕地貌類型。魔鬼城一帶，還蘊藏著豐富的天然瀝青和深層地下石油。因為地處風口，魔鬼城四季狂風不斷，最大風力可達 10-12 級。強勁的西北風造就魔鬼城各式各樣的地貌，景緻獨特，許多電影都把魔鬼城當作了外景地，比如奧斯卡大獎影片「臥虎藏龍」。該地貌被《中國國家地理》選美中國活動評選為「中國最美的三大雅丹」第一名。

◎**奎屯**：位於新疆西北部、天山北麓與準噶爾盆地西南緣的一座縣級市，是北疆重要的交通樞紐，也是一座兼具自然景觀與人文魅力的城市。主要景點包括壯麗的奎屯河大峽谷和獨山子大峽谷，市區內有展現民族風情的西域街夜市和展現歷史的團結廣場和博物館。

早餐：飯店早餐	午餐：途中中式合菜 RMB 60 元/人	晚餐：自助火鍋 RMB 150 元/人
---------	----------------------	---------------------




預定飯店：國際品牌希爾頓 或 雲居 或同級酒店

**第 07 天 奎屯 - 賽里木湖 ( 含區間車、海西景區、成吉思汗點將台 ) - 途經果子溝大橋 - 伊寧 - 喀讚其民俗村 ( 含馬車、維吾爾族歌舞表演、手工霜淇淋、家訪 )**

行車距離：奎屯 - 賽里木湖 ( 300km · 4.5hr ) - 伊寧 ( 150km · 2.5hr ) - 喀讚其民俗村

▲**賽里木湖**：賽里木湖古稱“淨海”，是新疆海拔最高、面積最大、風光秀麗的高山湖泊，又是大西洋暖濕氣流最後眷顧的地方，因此有“大西洋最後一滴眼淚”的說法。位於新疆博爾塔拉州博樂市境內北天山山脈中，緊鄰伊犁州霍城縣，湖面海拔 2071 米，東西長 30 公里，南北寬 25 公里，面積 453 平方公里，蓄水量達 210 億立方米，湖水清澈透底，透明度達 12 米。賽里木湖原本沒有魚，1998 年從俄羅斯引進高白鮭、凹目白鮭等冷水魚養殖，2000 年首次捕撈成品魚，結束了賽里木湖不產魚的歷史，經過十年的發展，已成為新疆重要的冷水魚生產基地。



▲**成吉思汗點將台**：西元 1219 年，漠北蒙古族首領成吉思汗率大軍西征，翻越阿爾泰山，至今哈薩克斯坦共和國境內的阿拉庫裡湖，然後南下穿過阿拉套山口到達今博樂城，並開闢果子溝通道。當年成吉思汗統率二十萬大軍，來到今日賽裡木湖區，築台點將，檢閱蒙古騎兵，然後從松樹頭越天山，西征伊犁，遂佔領整個中亞。賽裡木湖西岸也就留下這座有七百多年歷史的成吉思汗點將台，七百多年來受到蒙古族人民的供奉朝拜。登上點將台，仍可感受到當年醉和金甲舞，雷鼓動山川，金戈鐵馬躍天山的磅礴氣勢。

◎**果子溝大橋**：雄踞於天山西部的關隘之中，為進入伊犁河穀的咽喉要道，素以險峻著稱，古時只有小道可行，如今已有現代化的公路貫通全長 28 公里的溝穀。果子溝風光絕妙，古人稱為《奇絕仙境》、《萬花穀》，由絕頂至谷地，既有雪峰峭壁幽谷危崖之險，雲杉黑綠高山飛瀑之奇，更有果木成林香草馥鬱、山花爛漫蜂飛蝶舞之美。一溝之內，同日可見四季景觀，公路盤旋曲折山形秀拔清奇，飛橋重疊激流穿谷，秀美之中亦含峻峭，堪稱《伊犁第一景》。

▲**喀讚其民俗村 ( 含馬車、維吾爾族歌舞表演、手工霜淇淋、家訪 )**：一座極富維吾爾特色的拱形彩門迎接你走入景區，似乎進入了另一個世界，闊大的道路旁，白楊高聳，柳枝輕揚，路邊店鋪琳琅滿目，擺放出售的手工製品，有馬具、鐵皮製品、木製品，民族刺繡，小花帽、皮鼓、手鼓、熱瓦甫... 遠離喧囂，遠離現代化生產線，都是手工做出的東西，包藏著製造者的心力和思想是有生命的精緻，從中似乎能窺到數百年前工匠的勞作。

▲乘坐馬車(哈迪克)：走入巷子深處，馬蹄得得聲伴著叮叮噹噹的鈴兒，小徑像藤蔓一樣四處延伸，隨著小徑走去，是小橋流水人家的去處，牽牛花莖一往無前地爬上桑樹，在枝葉間開出串串小喇叭，一粒粒紫色的桑葚熟透了，風過處，間或掉下一兩顆。民居各具特色，簡直是一處民居博物館，古代的，現代的，中式的，歐式的，中亞的，西亞的，南疆的，北疆的...建築常常是歷史的縮影，喀贊其建築的多樣性在於他久遠的歷史和各民族大雜居的特性，近三個世紀以來，宗教與政權結合的勢力輪番登場，留下的痕跡，都可以在建築中看出端倪，多元的民族文化是景區建築多樣化的基石。

◎伊寧：位於新疆西北部伊犁哈薩克自治州的首府，以其塞外江南的美譽聞名，同時也是重要的歷史文化名城。伊寧因其地理位置，歷史上是伊犁將軍的駐地，並至今保留著濃郁的多元民族文化。主要特色包括：伊犁河畔的美麗風光、六星街獨特的建築風格，以及薰衣草花海等自然景觀。


早餐：飯店早餐	午餐：中式饗宴 RMB 80 元/人	晚餐：烤全羊風味 RMB 180 元/人
---------	--------------------	----------------------



預定飯店：國際品牌希爾頓 或 五星麗呈華庭 或 同級酒店

## 第 08 天 伊寧 - 喀拉峻草原景區 (含區間車) - 那拉提鎮

行車距離：伊寧 - 喀拉峻草原景區 (130km, 2.5hr) - 那拉提鎮 (300km, 4.5hr)



▲喀拉峻草原景區 (含區間車)：由闊克蘇大峽谷、喀拉峻大草原、中天山雪峰和天籟之林四大景區組成，面積 2848 平方公里。2016 年 10 月被國家旅遊局評定為國家 5A 級景區。喀拉峻大草原屬典型的「高山五花草甸」草原，這裡土層深厚，土壤肥沃，溫度適宜，降水充沛，牧草生長良好，並混生有大量的旱生植物。草甸呈一體向南傾斜的高台地貌，遠遠看去，流光溢彩，彷彿一塊綴滿鮮花的壯錦，一直鋪到冰雪皚皚的高山腳下，讓人流連忘返。五花草甸和鮮花台是其中最為精彩的景點，一處是五彩野花遍佈的開闊草甸，一處可以拍攝草原背後的雪山，都非常漂亮，是景區內不能錯過的精華。

◎那拉提鎮：位於新疆維吾爾自治區伊犁哈薩克自治州新源縣，以其聞名的那拉提草原景區聞名，該區是世界四大草原之一的亞高山草甸植物區，有著極致的草原風光、高山、河谷和森林等景觀，也是哈薩克族的傳統牧場和聚居地。鎮上的那拉提草原景區現為國家 5A 級旅遊景區，由空中草原、河谷草原及那拉提國家森林公園組成。那拉提的名字源於蒙古語，意為「最先見到太陽的地方」。

早餐：飯店早餐	午餐：途中中式合菜 RMB 60 元/人	晚餐：中式饗宴 RMB 100 元/人
---------	----------------------	---------------------




預定飯店：萬森 或 柏納 S 或 麗呈 或 同級酒店

第09天 那拉提鎮 - 那拉提空中草原風景區 (含區間車) - 巴音布魯克草原【巴音布魯克草原(含區間車)、天鵝湖濕地保護區 (含區間車)、九曲十八彎(含電瓶車)】 - 巴音鎮  
行車距離：那拉提鎮 - 那拉提空中草原風景區-巴音布魯克草原 (165km, 3.5hr) - 巴音鎮



▲那拉提空中草原風景區 (含區間車)：那拉提草原發育於第三紀洪積層，東南連接那拉提高嶺如屏障，西北臨鞏乃斯河谷，大地緩斜、山泉密布、溪流縱橫，是鞏乃斯草原重要的夏牧場。沿山腳森林茂密，草原起伏綿延，松木沿溝直立，氈房與成群牲畜散落其間，呈現寧靜而祥和的山村景致。景區以新源縣那拉提鎮旅遊接待站為核心，周邊包含草原、賽馬場等多個景點。這裡地勢和緩，草甸茂盛，細莖鳶尾、苔草、羊茅、草莓、百里香等植物遍布。每年5月起，野百合、金蓮花、野鬱金香、蒲公英等山花依序盛開，紅、黃、藍、紫交織，為草原披上一層絢麗花毯。相傳成吉思汗西征時，部隊艱難翻越風雪的天山，來到此地卻見花海廣布、流水淙淙，如入桃源，眾人驚呼「那拉提！」地名遂由此而來。五月的那拉提，春意未盡、夏意初臨，萬物生長，草原生機盎然。

▲巴音布魯克草原 (含區間車)：巴音布魯克 蒙語是「永不枯竭的甘泉」的意思 (突厥語則為「星星平原」之意)，它是天山山脈中段的高山間盆地，四周為雪山環抱，海拔約2500米，面積八百萬畝，是中國第二大草原，氣候涼爽水草豐美，也是新疆最重要的畜牧業基地之一。也被稱為天山頂部的大草原。遼闊的大草原總讓人不禁聯想到，古代《敕勒歌》中《天蒼蒼、野茫茫，風吹草低見牛羊》的悠遠景遠。



▲天鵝湖濕地保護區 (含區間車)：此地每年春天都有成千上萬隻白天鵝，從南方飛到這裡棲息繁衍，因而得名。此地湖水清澈，雪水掩映其中，除了天鵝外，這裡還有七十多種類在此生存。這裡是全中國天鵝最多的地方，已被列為巴音布魯克天鵝自然保護區。由於巴音布魯克是高山草原，即使在盛夏山上酷暑難忍時，這裡卻涼風輕拂，讓人心曠神怡，是個難得的觀光避暑勝地。註：欣賞天鵝最佳的時間是每年的5~9月，當地蒙古牧民視天鵝為神鳥，請貴賓特別注意，絕對不能傷害天鵝。

▲**九曲十八彎 (含電瓶車)**：在小尤勒都斯盆地平坦遼闊的草原上，開都河蜿蜒流淌，形成九曲十八彎的壯麗景象。那模樣，像一個大寫的蒙古文字，有一種鬼斧神工的靈氣，陽光照在河面上河水閃閃發光。

◎**巴音鎮**：位於新疆維吾爾自治區巴音郭楞蒙古自治州和靜縣，是中國第二大、最大的高山草原——巴音布魯克草原的核心區域，因其「富饒的泉水」之意而聞名。此鎮不僅是重要的畜牧業基地，更以其壯觀的「九曲十八彎」開都河、亞洲最大的天鵝自然保護區（天鵝湖）以及豐富的濕地和草甸景觀而成為著名的旅遊目的地。

早餐：飯店早餐	午餐：中式饗宴 RMB 80 元/人	晚餐：中式饗宴 RMB 100 元/人
 預定飯店：雪域 或 九重天 或 同級酒店		

## 第 10 天 巴音鎮 – 鐵門關 – 庫爾勒

行車距離：巴音鎮 – 鐵門關 (360km · 5.5hr) - 庫爾勒 (10km · 15min)

▲**鐵門關**：「一夫當關，萬夫莫敵」的古代關隘 - 鐵門關，位於庫爾市郊 8 公里處。扼孔雀河上遊長達 14 公里的陡峭峽穀的出口，曾是南疆交通的天險要衝，古代「絲綢之路」中道的咽喉，晉代在此設關，因其險固，故稱鐵門關，列為中國古代二十六名關之一。

◎**庫爾勒**：新疆維吾爾自治區的一個重要城市，位於天山南麓、塔里木盆地東北緣，是古代絲綢之路的咽喉和南疆的交通樞紐，也被稱為「梨城」。其特色在於結合了自然景觀（如博斯騰湖、巴音布魯克草原）與豐富的民族文化，並以盛產香梨聞名。

早餐：飯店早餐	午餐：中式饗宴 RMB 100 元/人	晚餐：歡送宴 RMB 150 元/人
 預定飯店：國際品牌希爾頓 或 五星楓丹白露 或 同級酒店		


## 第 11 天 庫爾勒 / 轉機點

今午吃完早餐後前往機場搭機前往轉機點，今晚於轉機地住宿一晚休息，明天搭機返回台灣。

行程	航班	起飛時間	抵達時間
庫爾勒/北京	CA1258	13:10	17:00

\*備註：航班資訊僅供參考之用。航班資料會因不同狀況隨時更改，後續出團將會確保內容準確。

\*若因航空公司或不可抗力因素，變動航班或轉機點，造成行程變更、增加餐食，本公司將不另行加價，若行程變更減少餐食，則酌於退費。

早餐：飯店早餐	午餐：機上簡餐 (依航班安排不同，視實際航班而定)	晚餐：中式饗宴 RMB100 元/人
 預定飯店：航空公司提供		


## 第12天 轉機點 / 台北 (桃園國際機場)

今天整理好行裝後，早餐於酒店享用，前往機場搭機返回臺灣，為此次北疆之旅畫上完美的句點。結束此趟愉快、難忘的深度之旅。

行程	航班	起飛時間	抵達時間
北京/桃園	CA185	08:30	11:40

\*備註：航班資訊僅供參考之用。航班資料會因不同狀況隨時更改，後續出團將會確保內容準確。

\*若因航空公司或不可抗力因素，變動航班或轉機點，造成行程變更、增加餐食，本公司將不另行加價，若行程變更減少餐食，則酌於退費。

早餐：飯店早餐	午餐：機上簡餐 (依航班安排不同，視實際航班而定)	晚餐：X
 預定飯店：溫暖的家		

※下列補充說明，敬請知悉與體諒。

【本行程的參考航班與時間，以實際出團確認行程為主。】

【本公司依法可因不可抗力因素 保有調整行程內容及順序之權利，實際行程以現場操作為主。】

### 【溫馨提醒】

1. 新疆素有“瓜果之鄉”之稱，到新疆吃水果是一大樂事，但千萬注意不要在吃完水果後喝熱茶，以免造成腹瀉。不少外地遊客在新疆遊玩時大飽口福，但也有一些遊客由於吃完葡萄等水果就喝熱茶或喝涼水，造成很多天腹瀉不止，結果幾天的行程安排全都耽誤了。
2. 新疆地區日夜溫差大，早晚氣溫差距常達 10 至 20°C 以上。即使在夏季，白天氣溫可達 30°C 以上，夜晚卻可能降至零度左右。「朝穿棉襖午穿紗」是常態。請備妥保暖衣物靈活穿搭，建議旅客隨身攜帶外套或羊毛衫，依氣候變化靈活穿搭，以確保旅途中的舒適與保暖。
3. 新疆部分地區海拔較高，紫外線照射強烈，請帶好防曬物品，同時應配備清熱消暑的藥物或沖劑。
4. 請遊客注意尊重少數民族風俗習慣，與以少數民族接觸，不當眾尋問或談及其宗教信仰，以免造成不必要的誤會。
5. 除了蒙古族，新疆各民族基本都不食豬肉，你到了新疆還是入鄉隨俗，暫時先放棄吃豬肉的習慣，這樣會處處都方便一些。
6. 新疆是一個穆斯林聚居的地區，受宗教影響，風俗習慣與內地不同。在遊覽時一定要入鄉隨俗，一般在寺廟、清真寺內嚴禁拍攝，一旦偷拍被抓，後果較為嚴重，尤其是拍攝婦女、宗教人士等，取景前一定要經過對方允許，否則將帶來很大麻煩。

7. 建議旅客隨身攜帶預防感冒、暈車、抗過敏等常用藥物。新疆地域遼闊，旅途中難免遇到氣候變化或舟車勞頓，所以若平時有特定健康狀況，也請備妥個人習慣使用的藥品，以備不時之需。這些小小準備，是對自己最溫柔的照顧，也讓旅程更安心、更順心。
8. 新疆物產豐富，少數民族土特產及手工藝品也蔚稱一絕。但請遊客注意，當地客運民航及鐵路對維吾爾民族工藝小刀有禁運的規定。(有時也會放行，煩請問當地導遊)
9. 皮膚保養品：由於氣候乾燥，個人保養用品需備妥，如潤膚乳液、護唇膏、防曬乳液都不能忘記，當地醫療設備不及臺灣方便，個人藥品也不可忘記。
10. 溼紙巾：新疆地區多瓜果，沿途到處現買現吃，洗手不便，如能準備些溼紙巾，就無後顧之憂了。

#### 【行程提醒】

1. 本團所使用航空公司的票價規則，無法辦理退票（無退票價值），因此本團機票一經開出若取消，將損失全額機票款，依國外旅遊定型化契約規定，如該機票款超出解約賠償之數額，亦須由旅客負擔。特此提醒您留意，謝謝。
2. 若有以下需求者，請主動向您的業務人員提出：
  - 特殊餐食者（如素食餐、忌牛、忌海鮮...等等）：海外團體餐食之安排，無法如同在台灣般豐富且多變化，建議自行準備罐頭或泡麵等，以備不時之需。另料理牛肉部分會佐羊油烹煮，如忌羊的貴賓還請留意。
3. 為顧及旅客之人身安全，恕無法接受於旅遊期間脫隊之要求；若因此而無法滿足您的旅遊需求，建議您選購套裝自由行。
4. 旅行社依政府規定替客人投保旅遊責任險，另外強烈建議客人自行投保旅遊平安險。

#### 【航班行李】

- 請於班機起飛前 2~3 小時抵達機場，以免擁擠及延遲辦理登機手續。
- 領隊或送機人員將於機場團體集合櫃台前接待團員，協助完成辦理登機手續及行李托運。
- 免費托運行李依各航空公司規定不同，航班每位可托運一件限重 23 公斤的行李，另可手提一件限重 7 公斤的行李。若超過規定額度，旅客需依航空公司規定額外自付加收費用。（實際仍請依航空公司公告為準）
- 進入海關後，請掌握免稅品購物時間，勿耽誤登機。
- 團體座位由航空公司安排，不適用於出發前預先選位，也無法確認座位相關需求（如靠窗、靠走道等），且座位安排乃依英文姓名依序排列，同行者有可能無法安排在一起，領隊將盡最大協助，若無法滿足您的需求，敬請參團貴賓諒解！

**【護照相關須知】**

1. 護照不得有汙(破)損、缺頁、擅自增刪、塗改、加蓋圖戳、或擅貼貼紙。
2. 護照效期須至少有「自返國日起算六個月以上」之效期。
3. 特殊身份(例：軍警人員、役男...等)及出國須申請許可之職業，出國前請務必經相關單位申請「出境許可」並於出國當日攜帶相關文件備查。
4. 所持有之中華民國身分證登載內容已變更者(包括：姓名、身分證字號、出生日期、受管制入出境身分等)，而與原有護照登載內容不同時，或持照人之相貌變更，與護照照片不符時，皆須重新申辦護照，始可出國。
5. 所持護照如曾向警政單位申報遺失備案者，則原護照已無效，須重新申辦護照，始可出國。
6. 雙重國籍或非中華民國國籍者：關於護照、簽證相關規定之說明，均係針對持中華民國護照之旅客，若貴賓擁有雙重國籍、或持非中華民國護照者，請先自行辦理並查明所持護照入境「旅遊地」及再次入境台灣之簽證及相關規定；如您具備前述情況者，請於報名時即告知您的服務人員前述資訊。

**※【辦理護照資料】**

1. 身分證正本(若未滿 14 歲無身分證須附戶口名簿正本或三個月內戶籍謄本正本)。
2. 兩吋彩色白底大頭照 2 張，6 個月內近照。
3. 舊護照若有效期須繳回。
4. 未滿 18 歲需要監護人身分證正本。
5. 第一次辦理護照須本人先至當地戶政事務所辦理人別認證。

**※【辦理台胞證資料】**

1. 護照正本(發照地須在台灣，需要有 6 個月以上效期)。
2. 身分證正反面影本。
3. 兩吋彩色白底大頭照 1 張，6 個月內近照。
4. 如未滿 14 歲者請附戶籍謄本正本或戶口名簿影本。

報名洽詢

洋明旅行 台北總公司專線 02 - 2506 6766

加入官方 Line @match888

